

Kleingruppe zum Thema Radwege

Gruppe: Gudrun Engelbrecht, Ingo Teiwes, Arne Piper, Uwe Knudsen
und evtl. Volker Koschate (Campingplatz-Mitte)

Vorarbeit für ein Konzept

am 29.03.2021

Arne Piper, Uwe Knudsen

Überarbeitung Uwe Knudsen am 18.05 als Protokollbeilage

Aufgabe: Ein Radwege-Konzept-Vorschlag für das Kirchspiel Medelby zu erstellen

1. Kernziele:

- 1.1 Das Radwegeprojekt soll als Einstieg dienen** zur Erstellung eines attraktiven touristischen Freizeit- und Aktivitätsangebotes im Kirchspiel Medelby und im Umfeld
- auf sinnvolle Erweiterungsmöglichkeiten (Wanderwege etc.) wird hingewiesen
 - Themen und Gedanken der bisherigen Protokolle 8.09.20 / 09.03.21 wurden berücksichtigt
- 1.2 Zielgruppen:**
- Bürger des Kirchspieles, neu hinzugezogene Bürger
 - Urlauber, Tagesgäste

2. Konzeptentwicklung mit Komoot: App für Outdoor-Erlebnisse

- 2.1 Grundlage: Komoot-App:** www.komoot.de
- evtl. Anbindung an weitere Apps: Outdooractive, ADAC-App, etc.
- 2.2 Inhalt: Freizeit- und Aktivitätsangebote vor Ort**, auf der Karte / als Liste: (selbst einfügbar) mit Fotos, Informationen und Hilfen
- Highlights: Sehenswertes, Attraktionen, touristische Ziele und Besonderheiten
 - Strände und Schwimmbäder / mit Kindern unterwegs
 - Natur und Landschaft / Parks
 - Infrastruktur: Essen und Trinken / Einkauf / Übernachtung / Parkplätze / Bushaltestellen / Toiletten / Trinkwasser
 - Schutzhütten / Fahrradreparatur und -verleih
- ausgearbeitete Touren / Angebote** in der Region, im selbstwählbaren Umkreis
- als Karte, mit Fotos und Informationen, Möglichkeit der Rückmeldung / Beurteilung
- Collections:** Zusammenstellung regionaler Touren, z.B. Grenzroute (3 Teilrouten)
- eigene Routenplanung:** Start – Ziel / Touren
- Navigations-App** -> Handy, zum Abfahren der Routen
- 2.3 Kosten allgemein:**
- Die erste Region ist kostenlos** (Gratis-Region, z.B. für Urlauber)
- 1 Region 4 €, einmalig, z.B. Schleswig-Flensburg
 - 1 Regionen-Paket 9 €, einmalig, z.B. Schleswig-Holstein
 - 1 Welt-Paket 30 €, einmalig, weltweit
 - Premium-Paket 5 € monatlich, zusätzliche Service-Angebote, nicht unbedingt notwendig
- 2.4 Aktivitäten:** (vorhandene Touren im 20 km-Umkreis um Medelby, Stand 28.03.21)
- Radfahren:**
- Radwege (105), Mountainbike (44), Rennrad (6)
 - Radfahrziele (Flensburg, Schwimmbäder, etc.)
 - Fahrradwegenetz (einbauen)
- zu Fuß:**
- Spazierwege, Wanderwege (42), Wander-Orte,
 - Laufwege (6), Fitness-Strecken und -Angebote

3. Umsetzungsvorschlag im Kirchspiel mit Komoot:

3.1 Kontaktaufnahme zu Komoot am 13.04.21 und Rückmeldung am 20.04.:

Möglichkeiten der Zusammenarbeit:

Erstellung eines eigenen offiziellen Accounts auf Komoot als Komoot-Partner „Kirchspiel Medelby“

- eigene E-Mail-Adresse z.B. freizeit&tourismus@kirchspiel-medelby.de oder ähnlich

Vorteile für das Kirchspiel als Partner:

- die Komoot Nutzung ist kostenfrei
- mit komoot können wir unseren Gästen, Mitgliedern, Kunden ganz einfach die besten Touren und Angebote in unserer Region empfehlen.
- Werbung durch Komoot (Verlinkung zu unserer Homepage)
- Erstellung einer eigenen Collection (Sportarten, Themen, beliebte Ausflugsziele, ...)
- Außerdem folgt der Nutzer automatisch unserem komoot Partner Profil

Vorteile für unsere „Kunden“ (Mitbürger, Gäste) und die Region selbst

- **Es gibt für unsere Kunden komoot Gutschein Codes.**
Damit wird ein Regionen-Paket im Wert von € 8.99 freigeschaltet, womit der Kunde die Sprachnavigation, das Offline-Kartenmaterial, unbegrenzte, kostenlose Karten-Updates und den Touren-Export für das GPS-Gerät erhält.
- Maßgeschneiderte Touren passend zu jeder Sportart
- Einbindung unserer Highlights und Angebote auf den Komoot-Karten
- Eigene Routen-Planung & Tourenempfehlung leicht gemacht
- Kein Internet? Kein Problem mit Offlinekarten
- Routen-Details wie Höhenprofil und Wegbeschaffenheit
- Zuverlässige, punktgenaue (Sprach-)Navigation
- Erinnerungen und Highlights eines jeden Abenteurers
-




3.2 Komoot-Karten ergänzen:

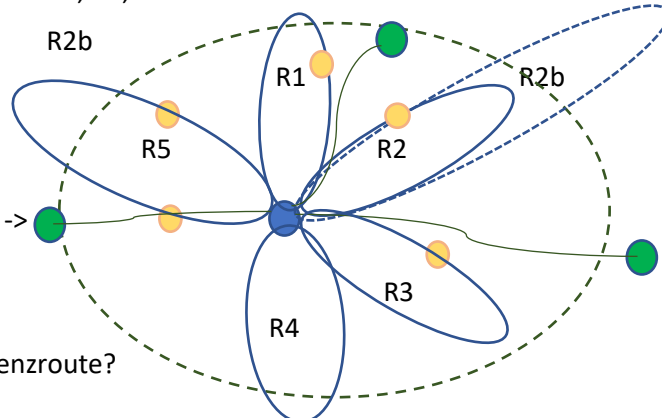
Highlights eingeben Standort, Fotos und Informationen

- Sehenswertes / Attraktionen
- wichtige Anlaufstellen für Fahrradtouristen (Geldautomat, Essen, etc.)
- Rastplätze/ Schutzhütten
- Gastronomie- und Unterkünfte

3.3 Wege ausarbeiten (auch für Wanderwege / Wander-Orte etc. nutzbar)

Vorschlag für ein Radwegesystem im Kirchspiel Medelby: (eigene Collection?)

- Kirchspielgrenze 
- Ausgangspunkt  Schule Medelby (Bildungscampus KS Medelby)
- Rund-Touren R1, R2, ...
- Erweiterungen R2b
- Zielort-Touren -> 
- Einbindung der Grenzroute?
- Orientierung an den touristischen Highlights und Angeboten der Region
- **Beschilderung im ersten Moment kaum bzw. nur begrenzt notwendig**



3.4 Gedanken zur technischen und langfristigen Umsetzung

3.4.1 Einrichtung einer Interessensgruppe "Radwegenetz Kirchspiel Medelby"

- als langfristige offene Arbeitsgruppe "Radwegenetz Kirchspiel Medelby"
- als Radfahrgemeinschaft, Radfahrclub Kirchspiel Medelby

Vorarbeit: Kleingruppe zum Thema Radwege Mai / Juni 2021
AG Tourismus und Wege 27.07.21

- Erweiterung:** interessierte Bürger des Kirchspieles
- durch persönliche Ansprache
 - Aufruf an Interessierte Bürger auf der Internetseite, im Newsletter
 - Informationsveranstaltung im Bildungscampus
 - Artikel in der Kirchspielzeitung / feste Rubrik (Radfreunde KS Medelby)

Kernaufgabe der Gruppe -> 3.4.2

3.4.2 Erhaltung, Betreuung und Weiterentwicklung der Touren und des Komoot-Accounts

durch die Interessensgruppe "Radwegenetz Kirchspiel Medelby" in Eigenregie:
(? in Zusammenarbeit bzw. Kooperation mit einer Wanderwege-Gruppe)

Überprüfung der Touren und entsprechende Instandsetzung

- jährlich und nach Bedarf (möglichst geringer bzw. angemessener Aufwand)

Ständige Rückmeldung durch Nutzer der Radwege, durch Anwohner etc.

- über die Kirchspielkoordinatorin (Hinweis in der Tour-App) und Weitergabe an die Gruppe
- über den Komoot-App-Account
- zu Defekten, Fehlern, Gefahren, Verbesserungsvorschlägen etc.
- Kommentare zur Qualität der Tour über die Komoot-App

Weiterentwicklung der Routen nach Bedarf und Möglichkeiten

- **Beschilderungskonzept** erstellen und umsetzen, falls und wo notwendig bzw. sinnvoll
- **Themenstationen, -pfade und -routen** mit Infotafeln, mit Aktivitäten etc.
- **Infrastruktur sinnvoll optimieren:** Rastplätze, Sitzbänke, Grillplätze, Servicestation mit Dusche & WC?, Anlehnbügel etc.,
- **Rad-Veranstaltungen** planen bzw. anstoßen oder unterstützen

Zusammenarbeit mit den Partnern im touristischen Sektor aus dem Kirchspiel, Campingplatz, Gaststätten, Ferienwohnungen, etc.,

- Campingplatz als Kernpartner am Startpunkt der Touren (WC? / Dusche? / Kiosk / Info)
- Campingplatz als Veranstaltungspartner (Radfahrertreff, Fahrradwochenende, etc.)

Zusammenarbeit mit Personen, Organisationen und Einrichtungen, mit Betrieben (IdS), Gemeindevertretungen etc.

- über die Kirchspielkoordinatorin und Weitergabe an die Gruppe
- durch Arbeits- und Austauschtreffen, sowie Infoveranstaltungen im Bildungscampus

Zusammenarbeit mit Fahrradverleihern

- **z.B. Radtouren Nordfriesland:** Mieträder, Ausstattung, Lieferung, geführte Touren
Info unter: www.radtouren-nordfriesland.de Flyer

4. Ideensammlung

4.1 Begrüßungsschild: „Willkommen im Kirchspiel Medelby“ an allen Zufahrten

- als allgemeines Erkennungsschild und als Hinweisschild zur Ortsentwicklung
- Besonderheiten der Ortsentwicklung
- mit Karte und Flyer hier ist wenig sinnvoll, eher in Tourismus-Orten und wenn eine Parkmöglichkeit am Schild besteht.

4.2 Übersichtskarte Kirchspiel Medelby in den Ortskernen

- mit Sehenswürdigkeiten und wichtigen Hinweisen und Informationen für Gäste
- evtl. QR-Codes -> Rad- und Wanderwegenetz /-> Hofläden etc. / (online Adressen) -> Homepage des Kirchspieles
- evtl. Flyer für Gäste -> Tourismus- und Freizeitangebot /-> Ortsentwicklung

4.3 Flyer: 2 Flyer für Gäste und Einheimische sollten reichen! (umsichtige Beschränkung!)

- **Überblick über die touristischen Angebote / Möglichkeiten im Kirchspiel**
- **Flyer über das Kirchspiel und das Projekt der Ortsentwicklung**
- zum Aushang bei den Übersichtskarten in einer geschlossenen Box
- zur Auslage in gastronomischen und touristischen Einrichtungen, im Markttreff etc.
- eine Übersicht zum Radwegenetz mit Hinweisen zu „Komoot“ ist nicht unbedingt nötig
- eine Übersicht über Spazier- und Wanderwege mag sinnvoll sein (mit Beschilderung vor Ort)

Weitere Gedanken und Ideen (Uwe Knudsen, April 2021)

- **Veranstaltungen, Themen und Entwicklungsmöglichkeiten für Gäste und Einheimische**
- **Geocaching** Geocaching, im deutschsprachigen Raum auch **GPS-Schnitzeljagd** genannt, ist eine Art Schatzsuche, die sich Ende des 20. Jahrhunderts auszubreiten begann. Die Verstecke werden anhand geographischer Koordinaten im Internet veröffentlicht und können anschließend mithilfe eines GPS-Empfängers gesucht werden. [Wikipedia](#)
- Eine **Geocaching Gruppe etablieren / eine interessierte Person finden**
 - Wochenende zum Geocaching im Bildungscampus / Campingplatz
 - Kurs unter Anleitung
 - Rad- und/oder Wandertouren im Kirchspiel mit Geocaching verbinden
 - Geocaching als Kennenlernkurs am Campingplatz (Flyer / evtl. unter Anleitung)
 - Campingplatz als Treff für Geocaching entwickeln
- **Angebote für Gäste und Einheimische** (für Familien, Erwachsene, Kinder und Jugendliche)
- **Familiencamps, Familienwochenenden, Familienfreizeiten**
 - Kurse, Sport und Spiel, Schwimmen, Tanzen, ...
 - Angeln, Kanutouren,
 - Fahrradtouren mit Programm, Stationen, Gemütlichkeit, ...
 - Besichtigungen: Hofläden, Betriebe, ...
- **Ferienangebote, Ferienprogramm**
 - Ausflüge, Führungen, Turniere, ...
- **Vorträge, Workshops, Seminare, Besichtigungen, Führungen, ...**
 - Kirchspiel und Ortsentwicklung, ...
- **Dienstleistungen im Gesundheitsbereich, im Sozialbereich, ...**
 - Zukunftswerkstätten, Coaching, ...
- **Veranstaltungen:** Ringreiten, Dartturnier, Dorffeste, Flohmarkt, ...
- **Zusammenarbeit mit:**
 - Grenzland-Radgruppe
 - Dorfverschönerungsgruppe
 - Familiengruppe
 - Fitness-Gruppe